



SIMON

ASSISTED MOBILITY
FOR OLDER AND IMPAIRED USERS



Fecha de publicación
Septiembre-2017



Prueba nuestro navegador de rutas accesibles

- ¿Eres una persona con movilidad reducida?
- ¿Sueles desplazarte por Madrid?
- ¿Te vendría bien tener a mano la información de todo el transporte público, **urbano** e **interurbano**...?
- ¿Tienes un smartphone?
- ¿... y no sólo el transporte público, sino también las plazas de aparcamiento reservado a personas con movilidad reducida?
- ¿Quieres probar la navegación indoor en una estación de metro?



... échale un vistazo a lo que hemos hecho en **SIMON**...

El sistema **SIMON** está dirigido a las personas con movilidad reducida. Sus dos objetivos principales son: por un lado, la modernización de tarjetas de aparcamiento permitiendo la autenticación de su usuario, y por otro lado la implementación de una aplicación móvil que da soporte a ciudadanos con diversidad funcional y les facilita el uso del transporte público y privado.

SIMON ha tenido cuatro pilotos a gran escala en Madrid, Lisboa, Parma y Reading. Los participantes tuvieron la oportunidad de usar el sistema en condiciones reales y validarlo.

¿Qué hemos conseguido?

Una app **acesible** para navegar por Madrid usando el transporte público, con información sobre paradas de autobús y notificación de incidencias en tiempo real, con mensajes de audio para personas con discapacidad visual, planificación de rutas a pie optimizadas, información de plazas de estacionamiento para personas con movilidad reducida y posibilidad de usar una tarjeta de estacionamiento PMR (si estás autorizado)



El proyecto SIMON está financiado por la Comisión Europea dentro del Programa de Marco de Innovación y Competitividad (CIP)

Duración:
Enero 2014 a Diciembre 2016

¡SIGUENOS!



@SIMONEUProject



SIMONSolution

Linked in SIMON Project

Consorcio SIMON



INSTITUTO DE BIOMECÁNICA DE VALENCIA

Tu sistema de transportes

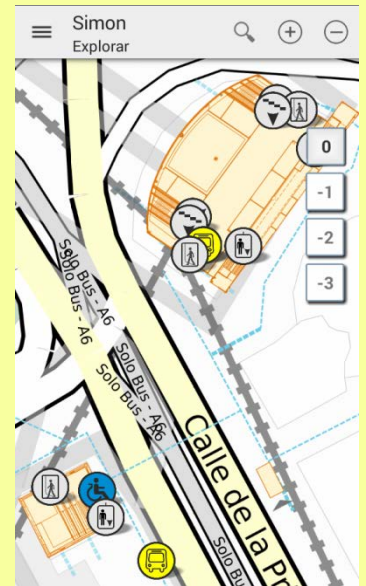


Descarga la app SIMON Mobile



Menú **NAVEGACIÓN** para

- consultar un mapa y localizar paradas de bus, ascensores en entradas de metro o plazas de estacionamiento para PMR
- planificar rutas usando transporte público: EMT, metro, interurbanos y cercanías
- obtener información de horarios y líneas
- planificar rutas con tu vehículo hasta una plaza de aparcamiento reservado
- probar la navegación indoor en la estación de metro de Moncloa




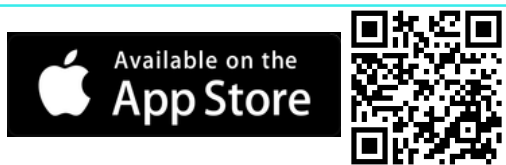
Menú **TARJETA** para validarte cuando aparques. Escanea tu tarjeta de estacionamiento SIMON: su chip permite garantizar tu identidad de manera segura cuando aparcas.

Tu propio móvil se convierte en tu elemento de seguridad, ya que en él asocias tu número de tarjeta.

En el nuevo modelo de tarjeta de estacionamiento para personas con movilidad reducida, TEPMR, se incluyen nuevos códigos para modernizarla y usarla con la app de **SIMON**.

Más información en el “Negociado de Autorizaciones del Ayuntamiento de Madrid” situado en la C/ Albarracín 33 Pl. Baja, 28037 Madrid, y en <http://madrid.es> > **Movilidad y Transportes** > **Personas con movilidad reducida**

La app **SIMON Mobile** se puede descargar a través de la página web (<http://simon-project.eu>) o a través de Google Play (para Android) o de la App Store (para iPhone).



SIMON Website: <http://simon-project.eu> y <http://simon-project.eu/simon-en-espanol/>

e-Mail: info.simonproject.eu@gmail.com

